

# NATURE MUSEUM

# ノコギリ山


nokogiri-yama.jp



## ノコギリ山について About Nokogiriyama

### ● ノコギリ山(ノコギリヤマ)の名の由来 / Origin of the name of Nokogiriyama

千葉県富津市金谷と鋸南町の境に位置する鋸山は、かつて上総国と安房の国の国境でした。標高約 329m とそれほど高い山ではないものの、山腹に険しい岩肌が露出しているため、際立った存在感があります。山頂部分が鋸の歯の様にギザギザであることが、「鋸山」の名の由来と考えられます。



Nokogiriyama is located on the border between Kanaya, Futtu City and the town of Kyonan in Chiba Prefecture. It used to be the border between the two ancient provinces of Kazusa no kuni and Awa no kuni prior to the Meiji Restoration. Despite being a fairly low mountain with an altitude of 329m, Nokogiriyama has a distinct presence due to its bare and steep rock surfaces; having a jagged profile of a saw or nokogiri, is said to be the origin of the name "Nokogiriyama."



### ● ノコギリ山と房州石 / Nokogiriyama and Boshu Rock

鋸山は、火山噴出物が海底で長い年月をかけて固まった凝灰岩でできています。加工しやすくて耐火性があり竈や七輪などにも使われ庶民に親しまれました。「房州石」と呼ばれたこの石は建築資材に適し、江戸時代中頃から明治から大正にかけての最盛期には年間約 56 万本が切り出されました。今でも麓の町金谷では、石塀、門柱、蔵、建物の土台、灯籠などに房州石が使用されています。また、横浜の開港、台場の整備、皇居の造営など、東京湾岸の土木建築工事に使用され、日本の近代化を支えました。



Nokogiriyama is composed of volcanic ejects, which compacted over a long period of time on the sea-bed. This traceable and fire-resistant tuff was popular for making furnaces and charcoal braziers. It was called Boshu ishi or Boshu rock and was highly sought after as building materials. From mid-Edo period to its peak in the Meiji and Taisho period, 560,000 pieces of Boshu rock were extracted annually. You can see it still being used today in the, gate posts, storehouses, building foundations, garden lanterns, etc. at the foot of the mountain in the town of Kanaya. It played a key role in construction in Tokyo Bay area including Yokohama's port opening, Daiba fortress' structural reinforcements and in the erection of the Imperial Palace. This rock that reinforced the foundation of Japan's modernization is named after Boshu, the southern region of Chiba prefecture.



## ノコギリ山お役立ち情報 Useful Information

### 交通運行状況



Transit information

### 鋸山へのアクセス



Access

### 鋸山登山諸注意



Trail Guidelines

### 鋸山駐車場



Parking

### 荷物預かり



Bag Storage

### 鋸山ロープウエー



Ropeway

### 日本寺



Nihonji Temple

### 鋸山美術館



Nokogiriyama museum of art

### 鋸山資料館



Nokogiriyama Museum

### 食事 / カフェ / お店



Shops

### 鋸山温泉



Onsen

## ノコギリ山登山推奨ルート Nokogiriyama Trails



JR内房線浜金谷駅 10min  
JR Hamakanaya St. 1.0km A

### 1 サクッと地獄のぞき観光コース Scenic "View of Hell" Trail

距離 1.85km 所要時間 60min  
Distance Travel Time



### 2 産業遺産巡りコース Industrial Heritage Trail

距離 2.6km 所要時間 90min  
Distance Travel Time

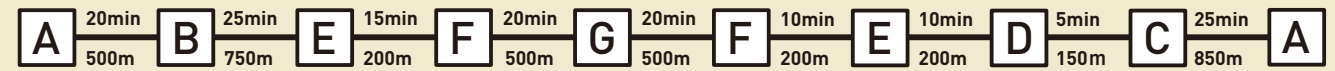


※地獄のぞきや大仏方面です。スポットまでの距離、見学時間は入れていません。

\*Trail for Jogoku Nozoki "View of Hell" and Daibutsu. Travel times noted do not include time spent at each point of interest.

### 3 ノコギリ山登山家コース Nokogiriyama Climber's Trail

距離 3.85km 所要時間 150min  
Distance Travel Time



※地獄のぞきや大仏方面です。スポットまでの距離、見学時間は入れていません。


\*Trail for Jogoku Nozoki "View of Hell" and Daibutsu. Travel times noted do not include time spent at each point of interest.

## ノコギリ山の遺跡 Nokogiriyama Heritage Sites


SITE 1 石切り場跡:岩舞台  
Depleted Quarry: Stone Stage




SITE 5 車力道跡  
Shariki Michi



SITE 2 石切り場跡:ラピュタの壁  
Depleted Quarry: Wall of Laputa




SITE 6 樋道跡  
Toi Michi



SITE 3 石切り場跡:観音洞窟  
Depleted Quarry: Kannon (Goddess of Mercy) Cave



SITE 7 索道跡  
Sakudo



SITE 4 切り通し跡  
Kiridoshi

