

# ノコギリ山

nokogiri-yama.jp



JR 内房線浜金谷站 10min 1.0km A

## 關於鋸山

### ● 鋸山(Nokogiriyama)的名字由來

位於千葉縣富津市金谷和鋸南町交界處的鋸山，曾經是上總國和安房國的國境。海拔約329米，雖然並不是那麼高的山，但是因為山腰裸露出險峻的岩石，所以有著突出的存在感。山頂部分像鋸齒一樣呈鋸齒狀，這被認為是「鋸山」之名的由來。



### ● 鋸山和房州石

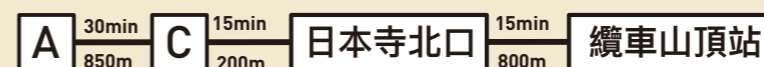
鋸山是由火山噴發物在海底經過漫長的歲月凝固而形成的凝灰岩。易加工且耐火，被用在灶和炭爐等，深受百姓喜愛。被稱為「房州石」的這種石頭適合作為建築材料，從江戶時代中期到明治到大正的鼎盛時期，每年約有56萬塊被切割出來。直到現在，在山麓的町金谷，石牆、門柱、倉庫、建築物的地基、燈籠等都使用房州石。另外，橫濱的開港、台場的整備、皇居的建造等，房州石被用於東京灣岸的土木建築工程，從基礎上支撐了日本的近代化。



## 鋸山登山推薦路線

### 1. “簡易地獄窺視觀光路線”

距離：1.85km 所需時間：60min



### 2. “产业遗产巡游路线”


距離：2.6km 所需時間：90min



※地獄窺視和大佛方向。不含到景點的距離、參觀時間。

### 3. “鋸山登山家路線”

距離：3.85km 所需時間：150min



※地獄窺視和大佛方向。不含到景點的距離、參觀時間。

## 鋸山的有用資訊

交通運行狀況



通往鋸山的路線



鋸山登山須知



鋸山停車場



行李寄存



鋸山纜車



日本寺



鋸山美術館



鋸山資料館



飲食 / 咖啡廳 / 商店



鋸山溫泉



## 鋸山遺跡


SITE 1

採石場遺跡  
岩舞台




SITE 5

車力道遺跡



SITE 2

採石場遺跡  
拉普達之壁



SITE 6

樋道遺跡




SITE 3

採石場遺跡  
觀音洞窟



SITE 7

索道遺跡



SITE 4

切割道路遺跡

