

NATURE MUSEUM

ノコギリ山

nokogiri-yama.jp



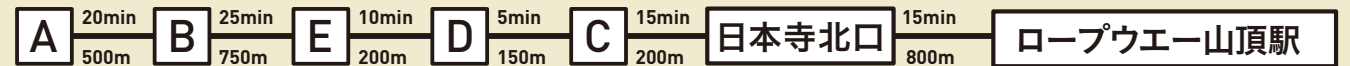
JR内房線浜金谷駅 10min
1.0km A

ノコギリ山登山推奨ルート Nokogiri-yama Trail

1. 「サクッと地獄のぞき観光コース」 距離: 1.85km 所要時間: 60min

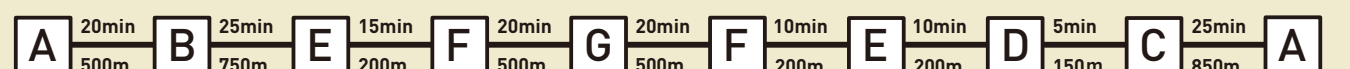


2. 「産業遺産巡りコース」 距離: 2.6km 所要時間: 90min



※地獄のぞきや大仏方面です。スポットまでの距離、見学時間は入れていません。

3. 「ノコギリ山登山家コース」 距離: 3.85km 所要時間: 150min




※地獄のぞきや大仏方面です。スポットまでの距離、見学時間は入れていません。

ノコギリ山について About Nokogiri-yama

● ノコギリ山(ノコギリヤマ)の名の由来 / Origin of the name of Nokogiri-yama

千葉県富津市金谷と鋸南町の境に位置する鋸山は、かつて上総国と安房の国の国境でした。標高約 329m とそれほど高い山ではないものの、山腹に険しい岩肌が露出しているため、際立った存在感があります。山頂部分が鋸の歯の様にギザギザであることが、「鋸山」の名の由来と考えられます。



Nokogiri-yama is located on the border between Kanaya, Futtu City and the town of Kyonan in Chiba Prefecture. It used to be the border between the two ancient provinces of Kazusa no kuni and Awa no kuni prior to the Meiji Restoration. Despite being a fairly low mountain with an altitude of 329m, Nokogiri-yama has a distinct presence due to its bare and steep rock surfaces, having a jagged profile of a saw or nokogiri, is said to be the origin of the name "Nokogiri-yama."

● ノコギリ山と房州石 / Nokogiri-yama and Boshu Rock

鋸山は、火山噴出物が海底で長い年月をかけて固まった凝灰岩でできています。加工しやすく耐火性があり竈や七輪などにも使われ庶民に親しまれました。「房州石」と呼ばれたこの石は建築資材に適し、江戸時代中頃から明治から大正にかけての最盛期には年間約 56 万本が切り出されました。今でも麓の町金谷では、石塀、門柱、蔵、建物の土台、灯籠などに房州石が使用されています。また、横浜の開港、台場の整備、皇居の造営など、東京湾岸の土木建築工事に使用され、日本の近代化を土台から支えました。



Nokogiri-yama is composed of volcanic ejects which compacted over a long period of time on the sea-bed. This traceable and fire-resistant tuff was popular for making furnaces and charcoal braziers. It was called Boshu ishi or Boshu rock and was highly sought after as building materials. From mid-Edo period to its peak in Meiji and Taisho period, 560,000 pieces of Boshu rock were extracted annually. You can see it still being used today in stonewalls, gate posts, storehouses, building foundations, garden lanterns, etc. at the foot of the mountain in the town of Kanaya. It played a key role in construction in Tokyo Bay area including Yokohama's port opening, Daiba fortress' structural reinforcements and in the erection of the Imperial Palace. This rock that reinforced the foundation of Japan's modernization is named after Boshu, the southern region of Chiba prefecture.

ノコギリ山お役立ち情報 Useful information

交通運行状況 Traffic information	鋸山へのアクセス Access	鋸山登山諸注意 Notification	鋸山駐車場 Parking	荷物預かり Cloak	鋸山ロープウエー Ropeway
-------------------------------	--------------------	-------------------------	------------------	----------------	---------------------

日本寺 Nihonji	鋸山美術館 Nokogiri-yama museum of art	鋸山資料館 Nokogiri-yama Museum	食事 / カフェ / お店 Shops	鋸山温泉 Onsen
----------------	--------------------------------------	-------------------------------	------------------------	---------------

ノコギリ山の遺跡 Nokogiri-yama Heritage Sites

SITE 1 石切り場跡: 岩舞台 Depleted Quarry: Stone Stage	SITE 5 車力道跡 Shariki Michi
SITE 2 石切り場跡: ラピュタの壁 Depleted Quarry: Wall of Laputa	SITE 6 樋道跡 Toi Michi
SITE 3 石切り場跡: 観音洞窟 Depleted Quarry: Kannon (Goddess of Mercy) Cave	SITE 7 索道跡 Sakudo
SITE 4 切り通し跡 Kiridoshi	

